

## Утверждена

(наименование документа об утверждении, включая наименования органов государственной власти или

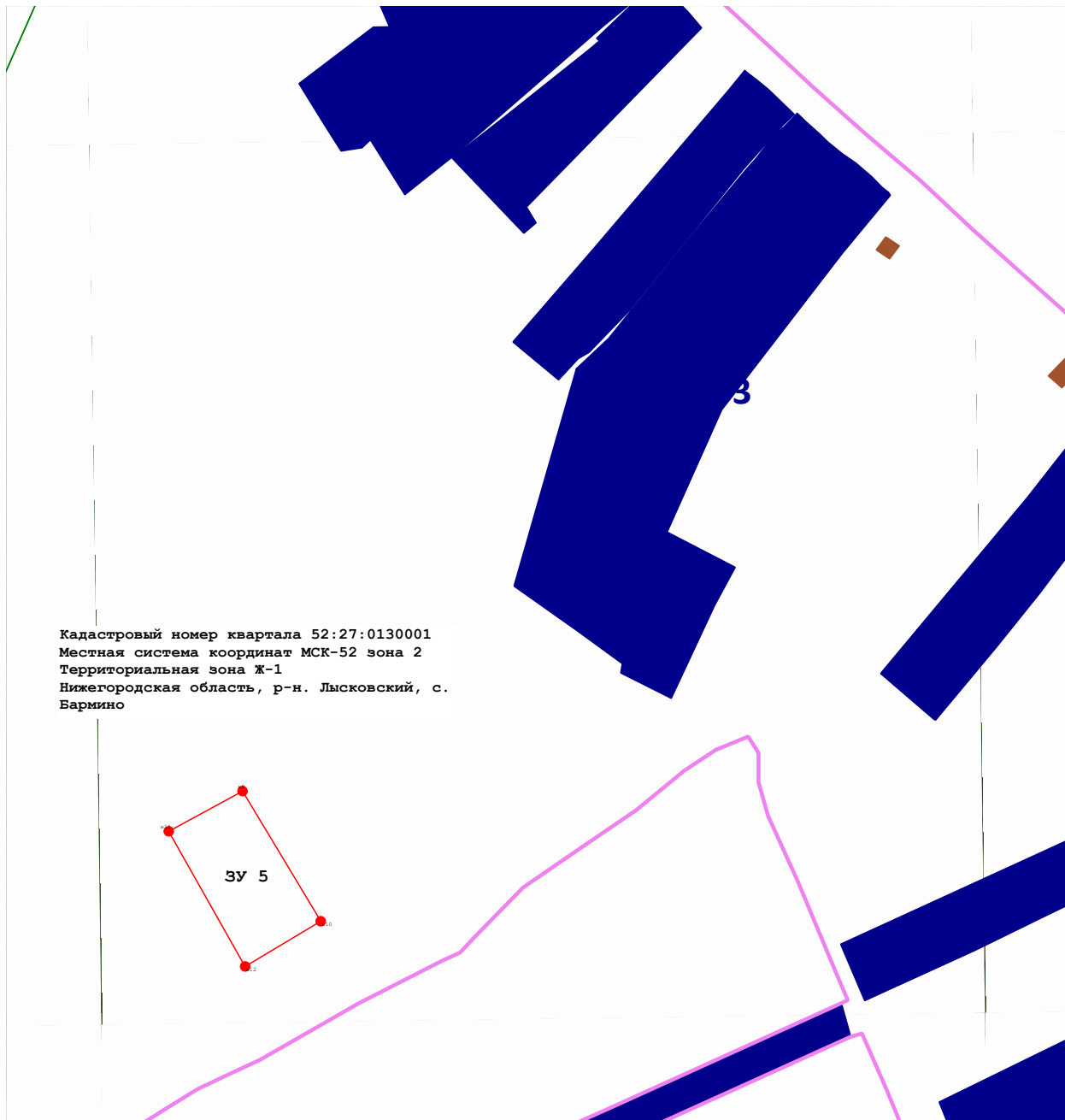
органов местного самоуправления, принявших решение об утверждении схемы или

подписавших соглашение о перераспределении земельных участков)

от 13.03.2026 № 479

### Схема расположения земельного участка или земельных участков на кадастровом плане территории

<b>Площадь земельного участка</b> <u>1 980 м<sup>2</sup></u>																					
(указывается проектная площадь образуемого земельного участка, вычисленная с использованием федеральной государственной географической информационной системы, обеспечивающей функционирование национальной системы пространственных данных, которой является федеральная государственная географическая информационная система "Единая цифровая платформа "Национальная система пространственных данных" (далее - информационная система), или иных технологических и программных средств с округлением до 1 квадратного метра. Указанное значение площади земельного участка может быть уточнено при проведении кадастровых работ не более чем на десять процентов)																					
<b>Обозначение характерных точек границ</b>	<b>Координаты, м</b> (указываются в случае подготовки схемы расположения земельного участка с использованием информационной системы или иных технологических и программных средств. Значения координат, полученные с использованием указанных технологических и программных средств, указываются с округлением до 0,01 метра)																				
	<table border="1"><thead><tr><th></th><th><b>X</b></th><th><b>Y</b></th></tr><tr><th><b>1</b></th><th><b>2</b></th><th><b>3</b></th></tr></thead><tbody><tr><td>н10</td><td>505 108,65</td><td>2 308 622,15</td></tr><tr><td>н9</td><td>505 159,08</td><td>2 308 591,92</td></tr><tr><td>н11</td><td>505 143,50</td><td>2 308 563,36</td></tr><tr><td>н12</td><td>505 091,13</td><td>2 308 592,92</td></tr><tr><td>н10</td><td>505 108,65</td><td>2 308 622,15</td></tr></tbody></table>		<b>X</b>	<b>Y</b>	<b>1</b>	<b>2</b>	<b>3</b>	н10	505 108,65	2 308 622,15	н9	505 159,08	2 308 591,92	н11	505 143,50	2 308 563,36	н12	505 091,13	2 308 592,92	н10	505 108,65
	<b>X</b>	<b>Y</b>																			
<b>1</b>	<b>2</b>	<b>3</b>																			
н10	505 108,65	2 308 622,15																			
н9	505 159,08	2 308 591,92																			
н11	505 143,50	2 308 563,36																			
н12	505 091,13	2 308 592,92																			
н10	505 108,65	2 308 622,15																			




Кадастровый номер квартала 52:27:0130001  
Местная система координат МСК-52 зона 2  
Территориальная зона Ж-1  
Нижегородская область, р-н. Лысковский, с.  
Бармино


Масштаб 1:2 500


**Условные обозначения:**


47:03:0605002 - Обозначение кадастрового квартала


**:98** - Надписи кадастрового номера земельного участка

 - характерная точка границы земельного участка, сведения о которой отсутствуют в ЕГРН, местоположение которой определено при кадастровых работах (новая характерная точка)

 - вновь образованная часть границы, сведения о которой достаточны для определения ее местоположения

 - Граница кадастрового квартала

 - Граница зоны жилой застройки

 - Слой спутниковой карты